



**КОМИТЕТ ИМУЩЕСТВЕННЫХ ОТНОШЕНИЙ
АДМИНИСТРАЦИИ ПЕРМСКОГО МУНИЦИПАЛЬНОГО ОКРУГА**

РЕШЕНИЕ

о размещении объектов № 235

Пермский край
Пермский округ

02.02.2023

Комитет имущественных отношений администрации Пермского муниципального округа разрешает Акционерному обществу «Газпром газораспределение Пермь» (ИНН 5902183841, ОГРН 1025900512670, почтовый адрес: 614000, г. Пермь, ул. Петропавловская, 43)

размещение объекта «газопровод давлением до 1,2 Мпа, для размещения которого не требуется разрешения на строительство»

на землях государственная собственность на которые не разграничена

на срок 1 год с 02.02.2023 г. по 01.02.2024 г.

Местоположение: Пермский край, Пермский м.о., д. Петровка, ул. Родниковая, д. 9.

Приложение: схема предполагаемых к использованию земель или части земельного участка.

Особые условия использования:

1. При размещении объекта учесть параметры ширины проезда улично-дорожной сети, во избежание сужения полосы отвода дороги.
2. Получение разрешения на производство земляных работ.

Председатель комитета
имущественных отношений
администрации Пермского
муниципального округа



(подпись, печать)

Д.В. Ракицкий

Схема предполагаемых к использованию земель или части земельного участка

Объект: Газопровод давлением до 1,2 Мпа, для размещения которого не требуется разрешения на строительство

Местоположение: расположенных по адресу: край Пермский, Пермский м.о., д. Петровка, ул. Родниковая, д. 9

Площадь земель или части земельного участка, кв.м.: 584

Категория земель: земли населенных пунктов

Вид разрешенного использования: -

Описание границ смежных землепользователей:

От точки н1 до точки н2 - земельный участок с кадастровым номером 59:32:1410001:4839

От точки н2 до точки н3 - земельный участок с кадастровым номером 59:32:1410001:1394

От точки н3 до точки н5 - земельный участок с кадастровым номером 59:32:1410001:1410

От точки н5 до точки н6 - земли общего пользования

От точки н6 до точки н8 - земельный участок с кадастровым номером 59:32:1410001:5206








От точки н8 до точки н9 - земельный участок с кадастровым номером 59:32:1410001:5359

От точки н9 до точки н13 - земельный участок с кадастровым номером 59:32:1410001:4839

От точки н13 до точки н15 - земельный участок с кадастровым номером 59:32:1410001:303

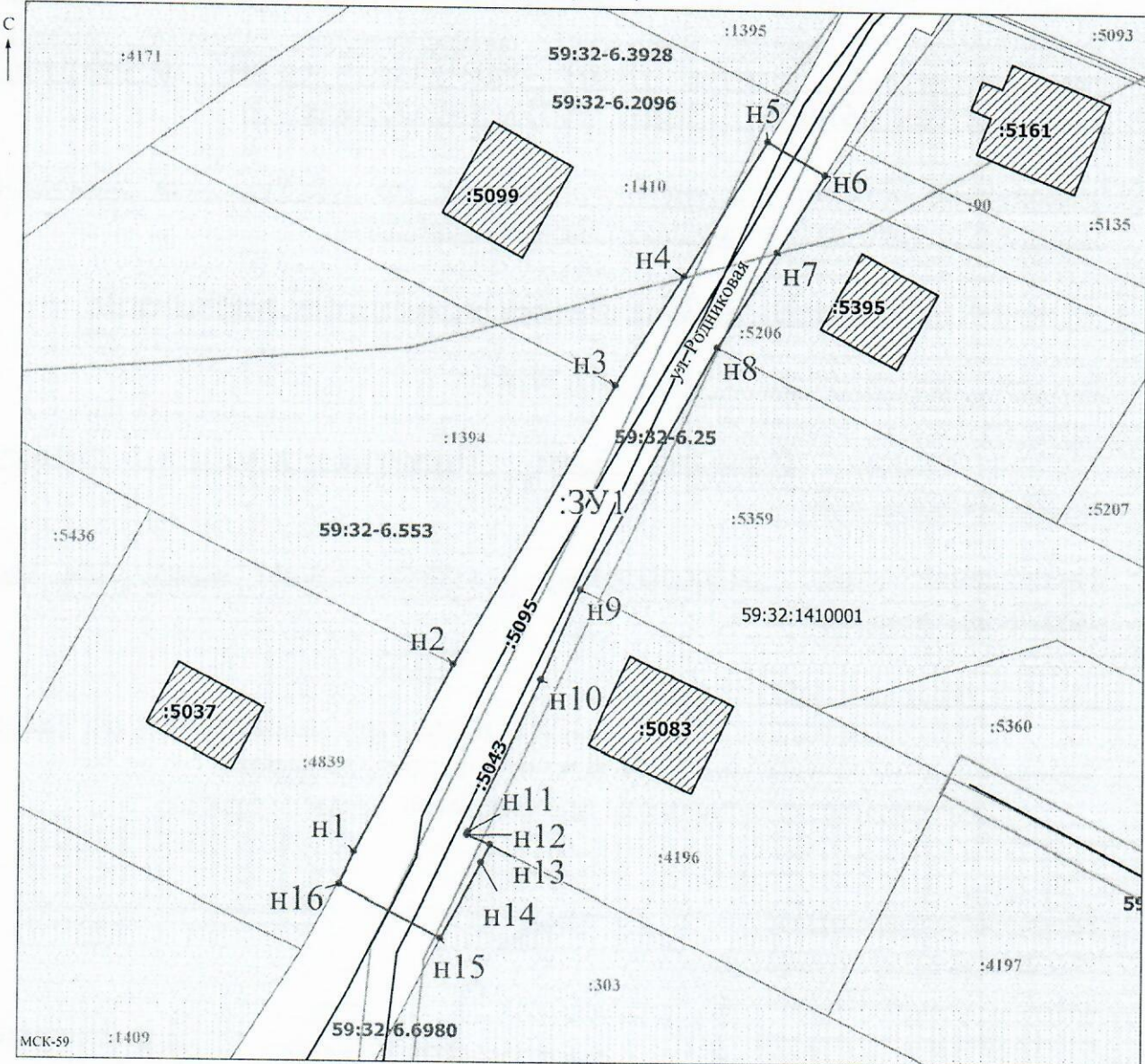
От точки н15 до точки н1 - земли общего пользования


Условные обозначения:

-  - предполагаемый участок земель, на которых планируется размещение объекта
-  - границы и номер земельного участка, сведения о которых внесены в ЕГРН
-  - границы и номер объекта капитального строительства, сведения о которых внесены в ЕГРН
-  - зоны с особыми условиями использования территории, сведения о которых внесены в ЕГРН
-  - обозначение запрашиваемого земельного участка
-  - характеристическая точка границ земель или части земельного участка
-  - граница кадастрового квартала

Каталог координат, м

№ точки границы	X	Y
н1	509228.76	2210903.77
н2	509246.08	2210912.97
н3	509271.99	2210928.08
н4	509282.17	2210934.48
н5	509294.53	2210942.26
н6	509291.47	2210947.55
н7	509284.34	2210943.10
н8	509275.45	2210937.55
н9	509253.04	2210924.81
н10	509244.64	2210921.08
н11	509230.62	2210914.31
н12	509230.32	2210914.18
н13	509229.41	2210916.36
н14	509227.80	2210915.50
н15	509220.76	2210911.74
н16	509225.80	2210902.38
н1	509228.76	2210903.77



Заявитель:  / Егошина И.В.
 МП (подпись, расшифровка подписи)

Масштаб 1:400

(для юридических лиц и индивидуальных предпринимателей)